

SITUACIÓN GEOGRÁFICA: Urrácal está situado a unos 114 km de la capital Almería en la parte Alta de la Comarca del Valle del Almanzora. Su altura sobre el nivel del mar es de 744 m teniendo una extensión de 25 km² y una población cercana a los 350 habitantes. Su gentilicio es el de urraqueño.

ACCESOS: Desde Almería iremos por la A-7 dirección Murcia para salir con dirección Baza por la redia del Almanzora y tomar la ALP-844 a Urrácal. También por la A-7 para tomar la A-92 dirección Granada, tomar la salida de Tabernas y la carretera de la Central Solar para pasar por Tahal y salir a la redia del Almanzora por Olula del Río, ya igual que antes por la ALP-844.

SERVICIOS:

TRANSPORTES: No existe servicio directo a Urrácal por parte de las diversas compañías de autobuses, aunque si existe con Purchena, Olula y Tijola. Información en la estación intermodal de Almería. Telf: 950-262098 y 902-240202. La empresa Alsa-Alsina es una de las que tiene servicio con los municipios cercanos siendo su telf: 950-281660. Hay servicio de taxis en el pueblo.

INFORMACIÓN: Ayuntamiento de Urrácal telf: 950-424414. Oficina de turismo de Almería telf: 950-621117.

ASISTENCIA SANITARIA: Ayuda y socorro telf: 112. Consultorio médico de la localidad 950-429578.

FUENTES: En el recorrido del sendero no existe agua potable, pese a tener varias acequias, por lo que tendremos que ir preparados para ello.

HOSPEDAJE: No existe disponibilidad de hoteles, hostales y pensiones. Si se está en proyecto de unas casas rurales en la pedanía de Agua Amarga.

BARES Y RESTAURANTES: En Urrácal existen dos bares, y uno más de temporada en la piscina Municipal, en los cuales podemos disfrutar de la rica gastronomía de la zona destacando sus diferentes recetas con conejo autóctono.



Lavaderos



Adelfilla

DATOS DEL ITINERARIO:

HORARIO: 3h 30min

DESNIVEL ACUMULADO DE SUBIDA: 385 m

DESNIVEL ACUMULADO DE BAJADA: 385 m

DISTANCIA RECORRIDA: 10.055 m

COTA MÁXIMA DEL SENDERO: 830 m

COTA MÍNIMA DEL SENDERO: 655 m

DESNIVEL NETO: 830 - 655 = 175 m

PUNTO DE PARTIDA: Panel en la Entrada a Urrácal

PUNTO DE LLEGADA: El mismo que el de salida

HOJAS TOPOGRÁFICAS: (escala 1:10.000) 995 2-3

La guía cumple las normas que la Federación Andaluza de Montañismo recomienda para la publicación de topogüas de itinerarios de pequeño recorrido balizados y homologados (PR-A 300).

El itinerario de Pequeño Recorrido aquí descrito se encuentra en un entorno natural de montaña, bajo la acción de los efectos atmosféricos y humanos incontrolados, por lo que los datos, características y descripción del itinerario pueden sufrir cambios. Los editores de esta topogüa no se hacen responsables de los cambios producidos por estos (ver fecha de edición).

Esta topogüa ha sido editada por la Diputación de Almería en Septiembre de 2010.

CARACTERÍSTICAS DE LA ZONA DE URRÁCAL

OROGRAFÍA:

Este sendero de Los Molinos de Urrácal discurre por la ladera Sur de la Sierra de Las Estancias. Se ubica en la comarca del Alto Almanzora. La diversidad geológica se nos hace bastante patente en algunos puntos de nuestro recorrido. Podemos observar algunas formaciones singulares como los derrubios que podemos ver al paso por algunos de los cauces de barrancos y ramblas. Destaquemos el paso por Rambla Salada con una gran abundancia de materiales margosos con sales de disolución. Los materiales metamórficos y sedimentarios también podemos diferenciarlos a lo largo del recorrido.

RESEÑAS ANTRÓPICAS:

El recorrido del sendero ha tratado de recuperar algunos trozos de antiguas veredas por las que los vecinos se comunicaban con la zona de los Molinos y con las huertas y abancalados cercanos al pueblo e ir a diferentes cortijos. Vamos a ver la zona de las acequias, de gran tradición, ya que de aquí partía el agua que abastecía a la zona de los Molinos que da nombre al sendero. Urrácal tuvo su propia luz por turbina hidráulica en uno de los molinos de cabecera. Pasamos por el Cortijo de Los Gacheros donde poder apreciar la arquitectura antigua de estas construcciones así como de las del pueblo que desde aquí divisamos. Al pasar por los molinos podemos apreciar su arquitectura tan característica.

Urrácal es un pueblo con historia, en 1.504 recibió el título de Villa. Llegó a rondar los 1000 habitantes, a principios del s.XX, pero con la emigración en épocas difíciles su población se ha ido reduciendo paulatinamente. Podemos destacar en la actualidad el anejo de Agua Amarga.

De época prehistórica podemos indicar la importancia que tuvo en la época Tartésica, hay restos datados en el 4.000 a. C. en el periodo Calcolítico y Bronce Inicial.

El pasear por las estrechas calles del pueblo nos hace recordar su pasado árabe con una arquitectura típica que culmina en su centro neurálgico en la Plaza de La Constitución donde se encuentran el Ayuntamiento y la Iglesia de Santa María del s. XVI. Os recomiendo no os perdáis sus fiestas en honor a San Blas en los primeros días de Febrero y las fiestas de verano.

CLIMA:

El clima del que podemos disfrutar en el municipio de Urrácal es el Mediterráneo Semidesértico, aunque suavizado por su ubicación en la Sierra de Las Estancias que hace disminuir el calor veraniego y acentuar el frío durante el invierno. La insolación y radiación solar se sitúa entorno a las 2.800 h anuales. Las precipitaciones medias oscilan alrededor de los 300 mm anuales y la temperatura media es de unos 17°C durante el año.

FLORA:

Durante la primera parte del discurrir por el sendero podemos apreciar una serie de plantas en las orillas de la carretera con dirección a Somontín, cabe destacar los juncos y las aneas en la cabecera del barranco donde se encuentra el área recreativa del Castillico. Cuando pasamos la piscina abunda el salao blanco, las retamas, las salsolas, las bojás y las olivardas. La pista va a cruzar el barranco y vemos la gran abundancia de la adelfilla, usada en el aderezo de las aceitunas, así como cañaveral y adelfas o baladre. Vamos a ir entre pinos con abundante atochar y algunas clavellinas silvestres. Son abundantes el

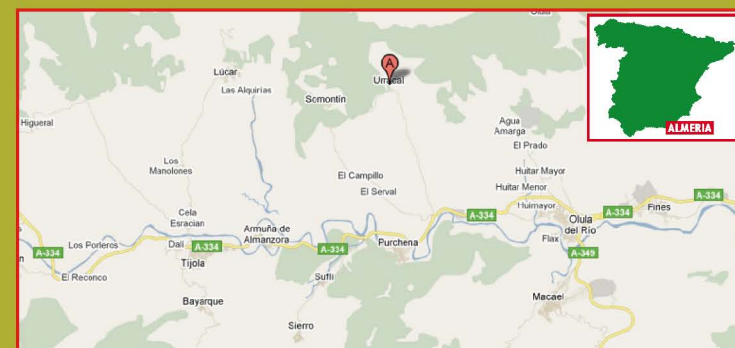
romero, el falso romero y el espino negro. Bajando hacia Rambla Salada podemos ver algunos lentiscos, romero y albalda. Cruzando la rambla abundan los tarays, las mentas, los álamos y las retamas. En el paraje de los Mansalobre abundan las plantaciones de olivos y almendros. Muy interesante el bosquecillo de pinos carrascos autóctonos.

FAUNA:

Las cercanas cumbres de la Sierra de Las Estancias y oteaderos cercanos a Urrácal dan la posibilidad de que durante el recorrido del sendero podamos observar algunas rapaces volando a nuestro alrededor, sobre todo en el cercano Castillico. En las balsas podemos observar algunos anfibios y culebras de agua. Son observables los hociqueos del jabalí en algunas zonas más húmedas. El zorro es frecuente en estas latitudes, aunque cada vez menos. Las comadreja y los lirones son frecuentes en sus escapatorias nocturnas. Los reptiles también están representados por lagartijas y lagartos, así como alguna culebra bastarda y de escalera. En época primaveral destaca la presencia de abundantes y



El Castillejo



RECOMENDACIONES

Para desplazarnos por los senderos debemos ir preparados para ello llevando comida, agua, cámara fotográfica y ropa y calzado adecuados a la actividad que vamos a realizar.

Tendremos precaución en invierno por si hay nevada.

Igualmente en verano por las altas temperaturas.

Primavera y otoño son las épocas ideales para desplazarse por este sendero.



PR-A 300

ALMERÍA

URRÁCAL

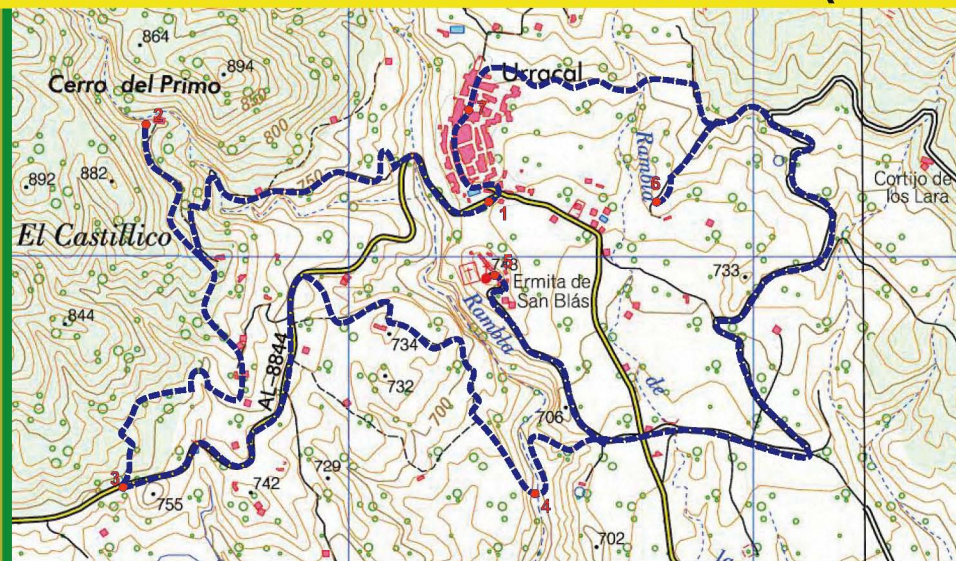
Sendero de Los Molinos - Urrácal



PR-A 300 Sendero de Los Molinos • URRÁCAL (Almería)

DESCRIPCIÓN DEL ITINERARIO

Comenzaremos el recorrido en el panel de inicio del sendero (1) que se encuentra en la entrada al pueblo, la Cortija, por la carretera ALP-844. Bajaremos un poco por la carretera dirección Somontín dejando el cruce de la ermita y del cementerio por nuestra izquierda. En el barranco de la izquierda, que más abajo ya es la Rambla Salada, dejaremos el área recreativa del Castillico con una frondosa vegetación. Dejaremos la carretera girando a la derecha hacia la zona deportiva y de la piscina. El camino va cementado en su comienzo; lo dejaremos pronto por la izquierda en carril de tierra. Vemos que comienza a aparecer “la adelfilla” planta usada en la zona para aderezar las aceitunas de mesa. La pista nos lleva a cruzar el Barranco Milano, afluente de la Rambla Salada, donde podemos apreciar la vegetación típica de esta zona de la Sierra de Las Estancias, abundando aquí el cañaveral y la adelfa (llamado baladre por los lugareños). Comenzamos una fuerte ascensión hasta el Cortijo de “Los Gacheros” desde donde tenemos una preciosa vista del pueblo de Urrácal y del Cerro del Talavera detrás. Aquí tenemos un poste de flechas que nos indica la posibilidad de ir a ver las acequias para volver de nuevo a este punto. Si vamos hacia ellas llevaremos a nuestra izquierda el Cerro de Castillico donde existen unas ruinas de construcciones árabes llegaremos a donde nacen esas acequias (2) y donde se ubican los depósitos de agua que abastecen al pueblo. Volveremos de nuevo a Los Gacheros para girar por carril de la derecha viendo algunos de los molinos que se surtían del agua de las acequias que hemos visto anteriormente, al igual que el que se usaba para suministrar luz a la zona. Pasaremos junto a una balsa y la acequia hacia el Molino de Juan Ignacio. Entre cortijos pasamos por un gran álamo, dejando el Molino de Trini a la izquierda. Bajamos por una pista cementada y cruzamos barranco que se une más abajo al del Infierno. Dejamos pista y tomaremos una vereda donde abunda el atochar antes de entrar entre los pinos donde tenemos espino negro, romero y falso romero. Salimos a un poste de flechas junto a la carretera de Somontín (3), bajaremos a ella con dirección a Urrácal. La carretera cruza el mismo barranco que hemos citado antes y dejaremos por la izquierda el cruce hacia el Molino de Trini. Un poste de flechas, a nuestra derecha, nos indica que debemos dejar la carretera para ir ahora por pista de tierra en descenso llevando a la izquierda la Rambla Salada que cruzaremos más abajo (4) en el punto más bajo del sendero. Aquí pasa el agua formando una charca en la



que abunda la vegetación de ribera, con álamos y tarays como elementos vegetales de mayor porte; los materiales geológicos son de naturaleza margosa con abundantes sales que dan nombre a la Rambla. Emprendemos ahora una subida hasta un cruce en el que tenemos un poste de flechas que nos indica la dirección de la Ermita de San Blas (5), patrón de Urrácal, a la que nos acercaremos para volver de nuevo a este punto y continuar nuestro sendero por asfalto. Vamos entre almendros y olivos hasta cruzar la carretera ALP-844, que une la Redía del Almanzora con Urrácal, a nuestra izquierda vemos los farallones calizos del Talavera. Cruzaremos la Rambla de La Lámpara y veremos un gran olivo de grueso tronco. Dejaremos ya el asfalto para desviarnos a la derecha por pista de tierra con dirección hacia La Cerrá, Campillo de Purchena y Casa Forestal, llevamos olivos a la izquierda y almendros a la derecha. Vamos a ir bordeando el paraje de Los Mansalobre, que se queda a la izquierda del camino. Dejaremos una Balsa redonda y una nave del ayuntamiento por la izquierda con falsos pimenteros en su fachada. Dejaremos esta pista para girar por la izquierda por camino con abundantes retamas entre pinos hasta poste de flechas que nos indica el desviarnos para ver unos curiosos pinos autóctonos de gran porte (6). Bajaremos a verlos y regresaremos de nuevo al poste de flechas para continuar por pista que dejamos muy pronto para entrar en senda que cruza de nuevo la Rambla de la Lámpara en su parte alta. El sendero discurre entre bancales siguiendo al principio una acequia. Tenemos un túnel de vegetación y veremos una antigua pequeña balsa entre materiales de areniscas con curiosas formaciones. Salimos a pista asfaltada junto al pueblo con poste de flechas. Giramos a la derecha para pasar junto al salón de usos múltiples y girar a la izquierda para entrar bajo un soportal al pueblo y a su plaza (7) de la Constitución donde se encuentra la iglesia y el Ayuntamiento. Bajaremos por la calle del Pilar, dejaremos los lavaderos a la izquierda y volvemos de nuevo a nuestro punto de partida.

MIDE **El Método MIDE**

El M.I.D.E. valora de 1 a 5 puntos (de menos a más) los siguientes aspectos de dificultad:

MEDIO Severidad del Medio Natural	ITINERARIO Orientación en el itinerario	DESPLAZAMIENTO Dificultad en el Desplazamiento	ESFUERZO Cantidad de esfuerzo necesario
---	---	--	---

1

2

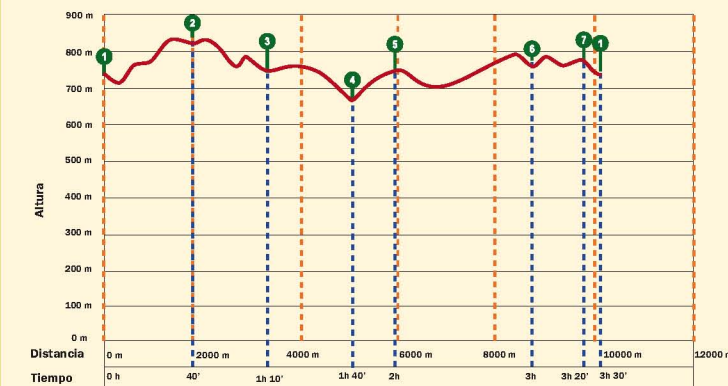
2

2

Condiciones y tiempos estimados según criterios MIDE, sin paradas.

www.fedamon.com

Perfil del itinerario PR-A 300 Sendero de Los Molinos - URRÁCAL (Almería)

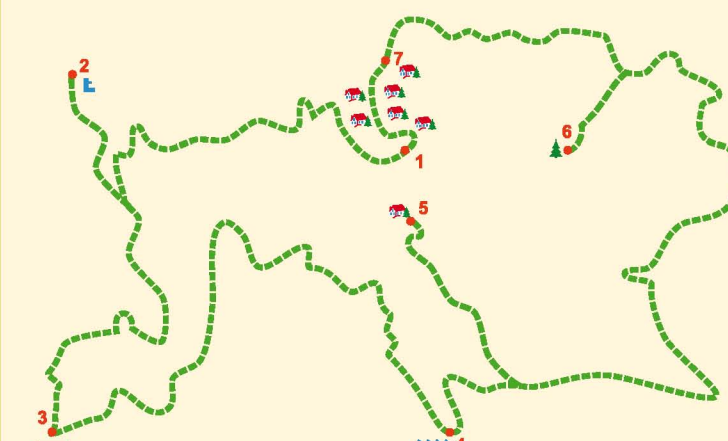


Señalización de los senderos

Continuidad	Mala dirección	Cambio de sentido	Señalización vertical
GR			
PR			
SL			

Los senderos homologados por la FAM están marcados por la señalización a la izquierda indicada. El itinerario de montaña descrito en esta topografía es un PR homologado.

Cambio Permeabilidad	Parking	Casa
Cambio colorido	Fuente	Peña rocosa
Cambio de sentido	Área de recreación	Cabaña
Senda	Paracaidista	Casa Urbana
Vaguas	Ortofoto	
Montado / Abo	Pared / Ar	
Roca de pizar		
Cobos		
Rural		
Panel Informativo		
Retas		



Nº	NOMBRE	ALTITUD	DISTANCIA	HORARIO	WAYPOINT
1	Panel de inicio en la entrada al pueblo	730	0	0	556347 4139151
2	Depósitos de agua del pueblo. Acequias	815	1727	40 min.	556316 4139324
3	Poste de flechas junto a carretera de Somontín	753	3106	1h 10 min.	555452 4139447
4	Cruzamos Rambla Salada	655	5009	1h 40 min.	556463 4138436
5	Ermita de San Blas (Patrón de Urrácal)	738	5942	2h	556331 4138991
6	Ejemplares de Pino Carrasco autóctono	750	8732	3h	556755 4139156
7	Ayto. Plaza de La Constitución. Iglesia	760	9727	3h 20 min.	556293 4139359
1	Volvemos por calle Pilar al panel de inicio	730	10055	3h 30 min.	556347 4139151