

SENDEROS DE GRAN Y PEQUEÑO RECORRIDO

El senderismo es una actividad moderna, consiste en recorrer distintas zonas rurales o de montaña en el deseo de unir pueblos y valles de una región o país, a través de caminos, senderos, cañadas y calzadas, señalizados, por lo que es casi imposible perderse.

Es una actividad lúdico-deportiva que se desarrolla en el medio natural, su práctica no requiere de especiales condiciones físicas ni de edad, lo que permite disfrutarlo en familia. El sendero nos permite conocer de forma tranquila pueblos, historia, costumbres, arqueología, gastronomía..., a veces de lugares donde el progreso no ha llegado.

Distinguimos dos tipos de senderos:

Senderos de Gran Recorrido (SGR), son itinerarios peatonales de más de 50 Km, generalmente unen provincias, comunidades o incluso países, pudiendo alcanzar longitudes considerables, denominándose a algunos de ellos como Senderos Internacionales Europeos (E).

Senderos de Pequeño Recorrido (SPR), tienen entre 10 y 50 Km, generalmente muestran unos entornos específicos o llegan hasta una población y a menudo conectan con SGR. Los puede haber circulares, de tal manera que comienzan y acaban en el mismo lugar.

El recorrido de un sendero señalizado puede hacerse en uno u otro sentido y con la duración que se desee. A veces existen desviaciones que permiten acceder a monumentos o lugares de especial interés.

sendero
del poyo

GUÍA PRÁCTICA

Situación: Situado en las laderas septentrionales de la sierra de Filabres, en el curso medio del río Almanzora, a 86 Km de Almería, dentro de la comarca del Mármol.

Accesos: Desde Almería por la N-340 hasta el cruce de Tabernas y A-349 dirección Tahal hasta desvío a Lijar.

Desde Autovía del Mediterráneo, salida 549 dirección Cantoria – Albanchez y desvío de Lijar.

Cartografía: mapa 1013, escala 1:50.000.

Información: Ayuntamiento de Lijar
Teléfono 950 122231 • Fax 950 12 23 45
e-mail.- al058reg@dipalme.org
<http://www.dipalme.org/lijar/>



Recomendaciones: No abandonar basura, evitar encender fuego, respetar el entorno natural del camino, no molestar a las gentes del lugar.

Además: Lijar ofrece al senderista la amabilidad de su gentes y su variada gastronomía, visitar las canteras de mármol, la iglesia parroquial, la ermita de la Virgen de Fátima y sus fiestas en febrero y septiembre.



SENDEROS DE PEQUEÑO RECORRIDO SENDERO DEL POYO

PR-A 257



Lijar

SENDERO DEL POYO

DESCRIPCIÓN GENERAL DEL SENDERO


Partimos del puente sobre el río Lijar a la salida del pueblo. Tomamos un camino junto al cauce del río en el sentido de la fuente de los Cañares, atravesaremos una zona de gran belleza, con abundante vegetación y donde encontraremos algunos cortijos con sus huertas y ganado.

Llegaremos a la salida de esta pequeña garganta donde nos encontraremos un cruce de camino; a la derecha, nos llevará después de una pronunciada pendiente a la carretera y retornando al pueblo; a la izquierda continuaremos el recorrido circular, pasando en primer lugar por una zona de labor cerca del lugar denominado el Castillico. Pasaremos cerca de la Cueva del Moro, por lo que fue la Fuente de Gaspar (Cortijada en ruinas), y por varios rincones de interés por su entorno y su paisaje. El camino nos dirige por una continua pendiente hasta un mirador natural a 985 metros de altitud donde comenzaremos el descenso en busca del pueblo.


Después de iniciar el descenso nos encontramos con un cruce de caminos en un collado, uno se dirige hacia el pueblo de Cobdar, otro hacia una cantera de mármol abandonada, pero nosotros seguiremos el camino principal. Desde este punto la vista de ambas vertientes es impresionante.

Durante la bajada podremos apreciar en varios momentos el pueblo de Lijar, con sus casas blancas, desparramadas en la montaña hacia el río.

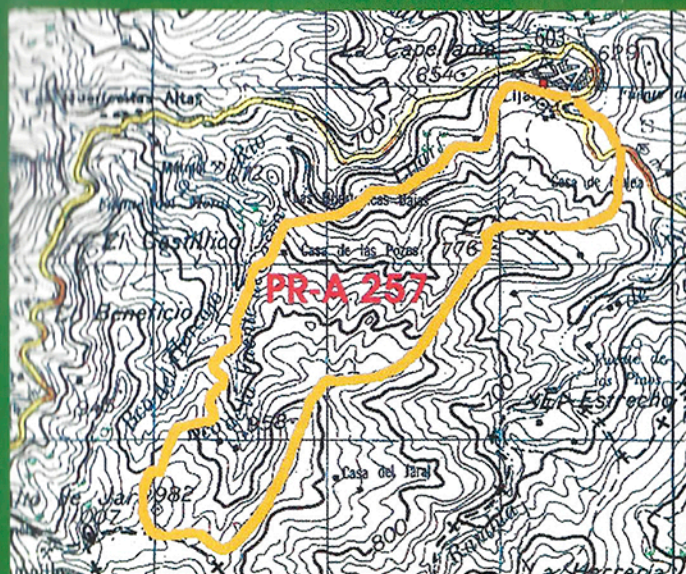
Cerca del final del recorrido atravesamos la carretera, y llegamos a un camino empedrado, muy bien conservado en algunos tramos, que nos llevará de nuevo hasta el cauce del río Lijar. Desde aquí podemos enlazar con el puente o adentrarnos en el pueblo.



sendero del poyo



sendero del poyo



CONTINUIDAD DEL SENDERO



CAMBIO DE DIRECCIÓN



MALA DIRECCIÓN



VARIANTE DEL SENDERO

SENDERO PR-A 257

JALÓN

SENDERO PR-A 257

LIJAR 1 H.

FLECHA



PR

sendero del poyo